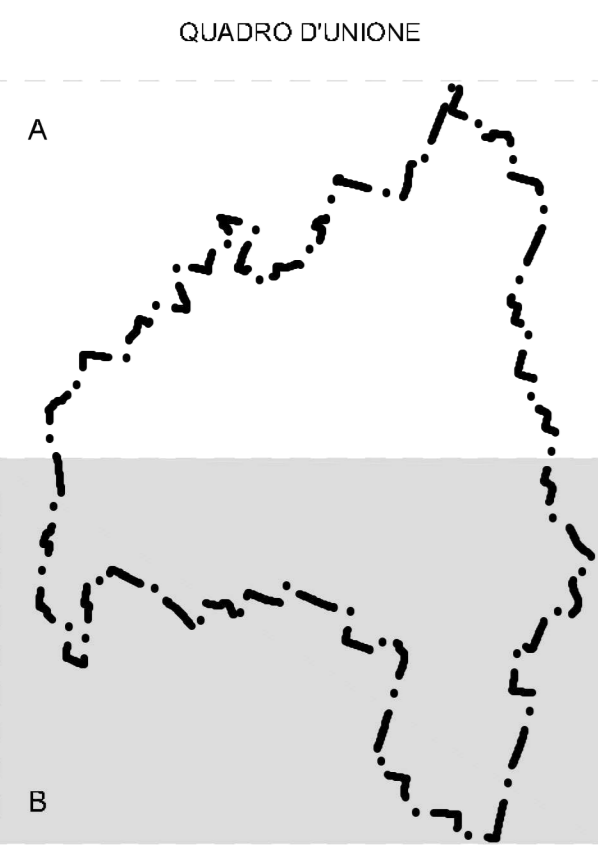













PIANO DI GOVERNO DEL TERRITORIO

DOCUMENTO	Piano dei Servizi IMPIANTI URBANIZZATIVI (elettrdotto)			
T 04b PdS				
r 00				
COMMESSA	EMISSIONE	CLIENTE	INCARICO	REDAZIONE
	Dicembre 2023			VERIFICATO
				REDATTO

ATTENZIONE: LA VERIFICA DEGLI AUTENTICAZIONI DA PARTE DELL'UTENTE NON POTRE' SUBSTITUIRE IL PROCESSO DI CONSTATTORE E NON VERIFICA E STIPULA ANCHE AUTENTICAZIONE DI SPORTELLI E ALLEGATI



LEGENDA

- | | |
|---|--|
|  | Confine amministrativo |
|  | Perimetro dei nuclei di trasformazione |
|  | Perimetro del tessuto urbano consolidato |
|  | SP D5 - D3
Rete elettrodotto aerea alta tensione |
|  | SP D6 - D3
Rete elettrodotto aerea media tensione |
|  | SP D6 - D3
Rete elettrodotto terra media tensione |
|  | SP D6 - D3
Rete elettrodotto aerea bassa tensione |
|  | SP D6 - D3
Rete elettrodotto terra bassa tensione |
|  | Cabina trasformazione elettrodotto |

Per le strutture e le attrezzature tecnologiche si rimanda alle tabelle "Ambili per servizi pubblici o di interesse pubblico".

