




LEGENDA

 Perimetro Piano Attuativo in variante al PGT


Infrastrutture e reti presenti nel sottosuolo (fonte: Catasto Infrastrutture e reti di RL)


Approvvigionamento idrico

 Nodi tracciato della rete di approvvigionamento idrico


 Tracciato della rete di approvvigionamento idrico

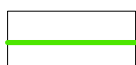
Rete elettrica

 Nodi tracciato della rete elettrica


 Tracciato della rete elettrica


Rete gas

 Nodi tracciato della rete gas


 Tracciato della rete gas


Smaltimento acque

 Nodi tracciato della rete di smaltimento acque

 Tracciato della rete di smaltimento acque

Telecomunicazione

 Nodi tracciato della rete di telecomunicazioni e cablaggi

 Tracciato della rete di telecomunicazioni e cablaggi

REGIONE LOMBARDIA
PROVINCIA DI BRESCIA



PROPONENTI
Società DIVITEC s.r.l.
str. per Porzano
25025 - Manerbio (BS)

COMUNE DI
MANERBIO

PA in variante al PGT

Str. per Porzano

art.14 L.R. 11 marzo 2005 n.12 e s.m.i.

COMPONENTE EDILIZIA

Tavola numero

ED 02

Sottoservizi

Scala

1:500

Data

Agosto 2025

Delibera Adozione

Delibera Approvazione

Note



Architetto Ruggero Berta
Via Indipendenza 20 - 25135 Brescia
telefono: 335.681.8296
e-mail: ruggero@studiolobos.it
PEC: ruggero.bera@archiworltopec.it