

REVISIONE
PIANO GENERALE
DELLA
PUBBLICA AFFISSIONE

Elenco & Schede Impianti





Sede legale:

Via Fratelli Cervi,6
35129 Padova (PD)
Tel. 049 625730 – Fax 049 8934545
info.pd@abacospa.it

Capitale Sociale € 10.000.000,00 i.v.
Sito web: www.abacospa.it

Sede amministrativa:

Via Risorgimento,91
31044 Montebelluna (TV)
Tel. 0423 601755 – Fax 0423 602900
info@abacospa.it

C.F./P.IVA 02391510266
E-mail certificata: info@cert.abacospa.it



COMUNE DI MANERBIO

PROVINCIA DI BRESCIA

REVISIONE DEL PIANO GENERALE DELLE PUBBLICHE AFFISSIONI

Affidamento in concessione del servizio di accertamento e riscossione ordinaria e coattiva dell'imposta comunale sulla pubblicità e dei diritti sulle pubbliche affissioni, compresa la materiale affissione dei manifesti, per il periodo dal 01/07/2016 al 30/06/2020

- Rep. 11882 del 15/09/2016 -

DECRETO LEGISLATIVO N. 507 DEL 15/11/1993 E S.M.I.

- PRELIMINARE -

Sede legale:

Via Fratelli Cervi,6
35129 Padova (PD)
Tel. 049 625730 – Fax 049 8934545
info.pd@abacospa.it

Capitale Sociale € 10.000.000,00 i.v.
Sito web: www.abacospa.it

Sede amministrativa:

Via Risorgimento,91
31044 Montebelluna (TV)
Tel. 0423 601755 – Fax 0423 602900
info@abacospa.it

C.F./P.IVA 02391510266
E-mail certificata: info@cert.abacospa.it



Sede legale:

Via Fratelli Cervi,6
35129 Padova (PD)
Tel. 049 625730 – Fax 049 8934545
info.pd@abacospa.it

Capitale Sociale € 10.000.000,00 i.v.
Sito web: www.abacospa.it

Sede amministrativa:

Via Risorgimento,91
31044 Montebelluna (TV)
Tel. 0423 601755 – Fax 0423 602900
info@abacospa.it

C.F./P.IVA 02391510266
E-mail certificata: info@cert.abacospa.it

ELENCO SPAZI AFFISSIONE

Codice Spazio	Ente	Situazione piano	Stato Spazio	Uso	Via	Descrizione ubicazione	Tipo Spazio	Dimensione	Latitudine	Longitudine	Nome Foto	70 x 100	140 x 200	100 x 140	200 x 140	Poster
1	COMUNE DI MANERBIO (BS)	Di fatto	Attivo	Commerciale	Piazza Aldo Moro	fronte civ. 6/a	STEND. B.LE	140x200x2	45.358342	10.138524	MANERBIO_714.jpg	0	2	0	0	0
2	COMUNE DI MANERBIO (BS)	Di fatto	Attivo	Commerciale	Piazza Aldo Moro	fronte civ. 8	STEND. B.LE	140x200x2	45.358135	10.138465	MANERBIO_716.jpg	0	2	0	0	0
3	COMUNE DI MANERBIO (BS)	Di fatto	Attivo	Commerciale	Via Anna Frank	angolo via bassani	STEND. B.LE	140x200x2	45.346032	10.137691	MANERBIO_286.jpg	0	2	0	0	0
4	COMUNE DI MANERBIO (BS)	Di fatto	Attivo	Istituzionale	Via Artigianale	aiuola fronte civ. 73/75	STEND. B.LE	140x200x2	45.357581	10.12875	MANERBIO_401.jpg	0	2	0	0	0
5	COMUNE DI MANERBIO (BS)	Di fatto	Attivo	Commerciale	Via Artigianale	aiuola inizio via	STEND. B.LE	200x140x2	45.357162	10.12918	MANERBIO_400.jpg	0	0	0	2	0
6	COMUNE DI MANERBIO (BS)	Di fatto	Attivo	Commerciale	Via Artigianale	aiuola inizio via	STEND. B.LE	200x140x2	45.357187	10.12918	MANERBIO_400.jpg	0	0	0	2	0
7	COMUNE DI MANERBIO (BS)	Di fatto	Attivo	Commerciale	Via Brodolini	angolo via boccaccio	STEND. B.LE	140x200x2	45.346244	10.140247	024108immagine_285.jpg	0	2	0	0	0
8	COMUNE DI MANERBIO (BS)	Di fatto	Attivo	Commerciale	Via Boccaccio	fronte civ. 1	STEND. B.LE	140x200x2	45.348916	10.142103	MANERBIO_287.jpg	0	2	0	0	0
9	COMUNE DI MANERBIO (BS)	Di fatto	Attivo	Commerciale	Via Boccaccio	fronte supermercato quality	STEND. B.LE	140x200x2	45.34779	10.14138	MANERBIO_286.jpg	0	2	0	0	0
10	COMUNE DI MANERBIO (BS)	Di fatto	Attivo	Istituzionale	Via Boccaccio	fronte supermercato quality	STEND. B.LE	140x200x2	45.347768	10.14137	MANERBIO_286.jpg	0	2	0	0	0
11	COMUNE DI MANERBIO (BS)	Di fatto	Attivo	Commerciale	Via Boccaccio	fronte supermercato quality	STEND. B.LE	140x200x2	45.347753	10.141362	MANERBIO_286.jpg	0	2	0	0	0
12	COMUNE DI MANERBIO (BS)	Di fatto	Attivo	Funebre	Via Boccaccio	fronte via a. frank	STEND. B.LE	140x200x2	45.34646	10.140313	MANERBIO_284.jpg	0	2	0	0	0
13	COMUNE DI MANERBIO (BS)	Di fatto	Attivo	Commerciale	Via C. Marx		STEND. B.LE	200x140x2	45.350234	10.14585	MANERBIO_661.jpg	0	0	0	2	0
14	COMUNE DI MANERBIO (BS)	Di fatto	Attivo	Commerciale	Via C. Marx		STEND. B.LE	200x140x2	45.350252	10.145841	MANERBIO_661.jpg	0	0	0	2	0
15	COMUNE DI MANERBIO (BS)	Di fatto	Attivo	Funebre	Via Cavour		TABELLA	170x200	45.351589	10.142787	MANERBIO_724.jpg	0	0	0	0	0

ELENCO SPAZI AFFISSIONE

Codice Spazio	Ente	Situazione piano	Stato Spazio	Uso	Via	Descrizione ubicazione	Tipo Spazio	Dimensione	Latitudine	Longitudine	Nome Foto	70 x 100	140 x 200	100 x 140	200 x 140	Poster
16	COMUNE DI MANERBIO (BS)	Di fatto	Attivo	Commerciale	Via Cigole	angolo via la marmora	STEND. B.LE	140x200x2	45.347917	10.146397	MANERBIO_270.jpg	0	2	0	0	0
17	COMUNE DI MANERBIO (BS)	Di fatto	Attivo	Istituzionale	Via Cigole	angolo via la marmora	STEND. B.LE	140x200x2	45.347938	10.146394	MANERBIO_270.jpg	0	2	0	0	0
18	COMUNE DI MANERBIO (BS)	Di fatto	Attivo	Commerciale	Via Cremona	alt. via totti	STEND. B.LE	200x140x2	45.348928	10.137899	MANERBIO_317.jpg	0	0	0	2	0
19	COMUNE DI MANERBIO (BS)	Di fatto	Attivo	Istituzionale	Via Cremona	alt. via totti	STEND. B.LE	200x140x2	45.348426	10.137592	MANERBIO_318.jpg	0	0	0	2	0
20	COMUNE DI MANERBIO (BS)	Di fatto	Attivo	Commerciale	Via Cremona	lato dx fronte famiglia	STEND. B.LE	200x140x2	45.34576	10.136272	MANERBIO_469.jpg	0	0	0	2	0
21	COMUNE DI MANERBIO (BS)	Di fatto	Attivo	Funebre	Via Dante		TABELLA	170x110	45.357964	10.143591	MANERBIO_725.jpg	0	0	0	0	0
22	COMUNE DI MANERBIO (BS)	Di fatto	Attivo	Commerciale	Via Dante		POSTER M.LE	600x300	45.358457	10.143965	MANERBIO_612.jpg	0	0	0	0	1
23	COMUNE DI MANERBIO (BS)	Di fatto	Attivo	Commerciale	Via G. Di Vittorio	parcheggio	STEND. B.LE	200x140x2	45.358636	10.131534	MANERBIO_379.jpg	0	0	0	2	0
24	COMUNE DI MANERBIO (BS)	Di fatto	Attivo	Commerciale	Via G. Di Vittorio	parcheggio	STEND. B.LE	200x140x2	45.358665	10.131485	MANERBIO_379.jpg	0	0	0	2	0
25	COMUNE DI MANERBIO (BS)	Di fatto	Attivo	Istituzionale	Via Duca d'Aosta	angolo via volontari del sangue	STEND. B.LE	140x200x2	45.351831	10.13625	MANERBIO_311.jpg	0	2	0	0	0
26	COMUNE DI MANERBIO (BS)	Di fatto	Attivo	Commerciale	Via Duca d'Aosta	angolo via volontari del sangue	STEND. B.LE	140x200x2	45.351814	10.136245	MANERBIO_311.jpg	0	2	0	0	0
27	COMUNE DI MANERBIO (BS)	Di fatto	Attivo	Commerciale	Via Duca d'Aosta	angolo via volontari del sangue	STEND. B.LE	140x200x2	45.351798	10.136237	MANERBIO_311.jpg	0	2	0	0	0
28	COMUNE DI MANERBIO (BS)	Di fatto	Attivo	Istituzionale	Via Duca d'Aosta	fronte via gravine	STEND. M.LE	140x200	45.348387	10.134186	MANERBIO_307.jpg	0	1	0	0	0
29	COMUNE DI MANERBIO (BS)	Di fatto	Attivo	Istituzionale	Via Europa	angolo via cigole	STEND. B.LE	140x200x2	45.345798	10.145608	MANERBIO_269.jpg	0	2	0	0	0
30	COMUNE DI MANERBIO (BS)	Di fatto	Attivo	Commerciale	Via Giovanni XXIII	cabina elettrica fronte via martiri	SPAZIO A MURO	140x200	45.349745	10.132254	MANERBIO_437.jpg	0	1	0	0	0

ELENCO SPAZI AFFISSIONE

Codice Spazio	Ente	Situazione piano	Stato Spazio	Uso	Via	Descrizione ubicazione	Tipo Spazio	Dimensione	Latitudine	Longitudine	Nome Foto	70 x 100	140 x 200	100 x 140	200 x 140	Poster
31	COMUNE DI MANERBIO (BS)	Di fatto	Attivo	Commerciale	Via Giovanni XXIII	cabina elettrica fronte via mattiri	SPAZIO A MURO	500x200	45.348766	10.132221	MANERBIO_436.jpg	2	3	0	0	0
32	COMUNE DI MANERBIO (BS)	Di fatto	Attivo	Commerciale	Via Giovanni XXIII	fronte chiesa	STEND. B.LE	140x200x2	45.352226	10.132828	MANERBIO_438.jpg	0	2	0	0	0
33	COMUNE DI MANERBIO (BS)	Di fatto	Attivo	Commerciale	Via Giovanni XXIII	fronte chiesa	STEND. B.LE	140x200x2	45.35221	10.132827	MANERBIO_438.jpg	0	2	0	0	0
34	COMUNE DI MANERBIO (BS)	Di fatto	Attivo	Istituzionale	Via Giovanni XXIII	fronte chiesa	STEND. B.LE	140x200x2	45.352191	10.132826	MANERBIO_438.jpg	0	2	0	0	0
35	COMUNE DI MANERBIO (BS)	Di fatto	Attivo	Commerciale	Via Isonzo	fronte civico 6	STEND. B.LE	300x200x2	45.348312	10.147977	MANERBIO_275.jpg	0	4	0	0	0
36	COMUNE DI MANERBIO (BS)	Di fatto	Attivo	Commerciale	Via Lazio	parcheggio	STEND. B.LE	140x200x2	45.364748	10.163359	024074immagine003.jpg	0	2	0	0	0
37	COMUNE DI MANERBIO (BS)	Di fatto	Attivo	Commerciale	Via R. Lombardi	piazzale scuole	STEND. B.LE	140x200x2	45.352002	10.146957	MANERBIO_663.jpg	0	2	0	0	0
38	COMUNE DI MANERBIO (BS)	Di fatto	Attivo	Istituzionale	Via R. Lombardi	piazzale scuole	STEND. B.LE	140x200x2	45.352034	10.146974	MANERBIO_663.jpg	0	2	0	0	0
39	COMUNE DI MANERBIO (BS)	Di fatto	Attivo	Commerciale	Via Lombardia	aiuola fronte via liguria	STEND. M.LE	200x140	45.36374	10.161385	024074immagine011.jpg	0	0	0	1	0
40	COMUNE DI MANERBIO (BS)	Di fatto	Attivo	Istituzionale	Via Lombardia	aiuola fronte via liguria	STEND. M.LE	200x140	45.363715	10.161376	024076immagine011.jpg	0	0	0	1	0
41	COMUNE DI MANERBIO (BS)	Di fatto	Attivo	Commerciale	Via Lunardi	inizio strada chiusa	STEND. M.LE	140x200	45.350155	10.12801	MANERBIO_739.jpg	0	1	0	0	0
42	COMUNE DI MANERBIO (BS)	Di fatto	Attivo	Commerciale	Via Lungomella Francesco Valsecchi	sottoponte	POSTER M.LE	600x300	45.355527	10.150621	MANERBIO_711.jpg	0	0	0	0	1
43	COMUNE DI MANERBIO (BS)	Di fatto	Attivo	Commerciale	Via Lungomella Francesco Valsecchi	sottoponte	POSTER M.LE	600x300	45.355569	10.150557	MANERBIO_712.jpg	0	0	0	0	1
44	COMUNE DI MANERBIO (BS)	Di fatto	Attivo	Istituzionale	Via Luzzago	fronte civico 10 - centro tennis	STEND. M.LE	140x200	45.358086	10.136497	MANERBIO_723.jpg	0	1	0	0	0
45	COMUNE DI MANERBIO (BS)	Di fatto	Attivo	Istituzionale	Via Luzzago	fronte civico 10 - centro tennis	STEND. M.LE	140x200	45.35807	10.136455	MANERBIO_723.jpg	0	1	0	0	0

ELENCO SPAZI AFFISSIONE

Codice Spazio	Ente	Situazione piano	Stato Spazio	Uso	Via	Descrizione ubicazione	Tipo Spazio	Dimensione	Latitudine	Longitudine	Nome Foto	70 x 100	140 x 200	100 x 140	200 x 140	Poster
46	COMUNE DI MANERBIO (BS)	Di fatto	Attivo	Istituzionale	Via Marenzio	parco	STEND. B.LE	200x140x2	45.346828	10.145042	MANERBIO_279.jpg	0	0	0	2	0
47	COMUNE DI MANERBIO (BS)	Di fatto	Attivo	Commerciale	Via Marenzio	parco	STEND. B.LE	200x140x2	45.346893	10.144798	MANERBIO_280.jpg	0	0	0	2	0
48	COMUNE DI MANERBIO (BS)	Di fatto	Attivo	Commerciale	Via Martiri della Libertà	fronte civ. 57	STEND. B.LE	200x140x2	45.358258	10.133336	MANERBIO_726.jpg	0	0	0	2	0
49	COMUNE DI MANERBIO (BS)	Di fatto	Attivo	Commerciale	Via Martiri della Libertà	fronte civ. 61	STEND. B.LE	200x140x2	45.358399	10.133138	MANERBIO_727.jpg	0	0	0	2	0
50	COMUNE DI MANERBIO (BS)	Di fatto	Attivo	Funebre	Via Martiri della Libertà	muro sottopassaggio civ. 55	TABELLA	150x100	45.357966	10.133738	MANERBIO_728.jpg	2	0	0	0	0
51	COMUNE DI MANERBIO (BS)	Di fatto	Attivo	Commerciale	Via Morandi	fronte civ. 40	STEND. B.LE	200x140x2	45.346509	10.139571	MANERBIO_298.jpg	0	0	0	2	0
52	COMUNE DI MANERBIO (BS)	Di fatto	Attivo	Commerciale	Via Morandi	fronte civ. 40	STEND. B.LE	200x140x2	45.345119	10.139586	MANERBIO_298.jpg	0	0	0	2	0
53	COMUNE DI MANERBIO (BS)	Di fatto	Attivo	Commerciale	Via Moretto	presso pista ciclabile	STEND. B.LE	300x200x2	45.354227	10.12614	MANERBIO_407.jpg	0	4	0	0	0
54	COMUNE DI MANERBIO (BS)	Di fatto	Attivo	Commerciale	Via Moretto	vicino civ. 57	STEND. B.LE	140x200x2	45.355638	10.128566	MANERBIO_402.jpg	0	2	0	0	0
55	COMUNE DI MANERBIO (BS)	Di fatto	Attivo	Commerciale	Via Moretto	vicino civ. 57	STEND. B.LE	140x200x2	45.355629	10.128584	MANERBIO_402.jpg	0	2	0	0	0
56	COMUNE DI MANERBIO (BS)	Di fatto	Attivo	Istituzionale	Via Olivelli	parco	STEND. B.LE	140x200x2	45.350677	10.140409	MANERBIO_284.jpg	0	2	0	0	0
57	COMUNE DI MANERBIO (BS)	Di fatto	Attivo	Commerciale	Via Palestro	fronte civ. 111	STEND. B.LE	200x140x2	45.354457	10.128327	MANERBIO_440.jpg	0	0	0	2	0
58	COMUNE DI MANERBIO (BS)	Di fatto	Attivo	Commerciale	Via Palestro	fronte civ. 74	STEND. M.LE	140x200	45.354531	10.129635	MANERBIO_442.jpg	0	1	0	0	0
59	COMUNE DI MANERBIO (BS)	Di fatto	Attivo	Commerciale	Via Palestro	presso fosso	STEND. B.LE	140x200x2	45.354613	10.128685	MANERBIO_443.jpg	0	2	0	0	0
60	COMUNE DI MANERBIO (BS)	Di fatto	Attivo	Commerciale	Via Paolo VI	fronte enel	STEND. B.LE	140x200x2	45.353359	10.128913	MANERBIO_734.jpg	0	2	0	0	0

ELENCO SPAZI AFFISSIONE

Codice Spazio	Ente	Situazione piano	Stato Spazio	Uso	Via	Descrizione ubicazione	Tipo Spazio	Dimensione	Latitudine	Longitudine	Nome Foto	70 x 100	140 x 200	100 x 140	200 x 140	Poster
61	COMUNE DI MANERBIO (BS)	Di fatto	Attivo	Commerciale	Via Paolo VI	fronte enel	STEND. B.LE	140x200x2	45.353361	10.128943	MANERBIO_734.jpg	0	2	0	0	0
62	COMUNE DI MANERBIO (BS)	Di fatto	Attivo	Commerciale	Via dei Polessi	angolo via isonzo	STEND. B.LE	200x140x2	45.34681	10.146242	MANERBIO_272.jpg	0	0	0	2	0
63	COMUNE DI MANERBIO (BS)	Di fatto	Attivo	Funebre	Vicolo Pendente		TABELLA	170x120	45.354508	10.143929	MANERBIO_741.jpg	0	0	0	0	0
64	COMUNE DI MANERBIO (BS)	Di fatto	Attivo	Commerciale	Via San Gervasio	angolo via m. I. king	STEND. B.LE	140x200x2	45.346681	10.143255	MANERBIO_281.jpg	0	2	0	0	0
65	COMUNE DI MANERBIO (BS)	Di fatto	Attivo	Commerciale	Via San Gervasio	angolo via m.I. king	STEND. B.LE	140x200x2	45.34668	10.143277	MANERBIO_281.jpg	0	2	0	0	0
66	COMUNE DI MANERBIO (BS)	Di fatto	Attivo	Commerciale	Via San Martino del Carso	fronte civico 51	STEND. B.LE	140x200x2	45.360564	10.151925	MANERBIO_623.jpg	0	2	0	0	0
67	COMUNE DI MANERBIO (BS)	Di fatto	Attivo	Commerciale	Via San Costanzo Martire	aiuola inizio via - angolo via duca d'aosta	STEND. B.LE	140x200x2	45.350208	10.135903	MANERBIO_316.jpg	0	2	0	0	0
68	COMUNE DI MANERBIO (BS)	Di fatto	Attivo	Commerciale	Via San Costanzo Martire	aiuola inizio via - angolo via cremona	STEND. B.LE	200x140x2	45.346662	10.137756	MANERBIO_315.jpg	0	0	0	2	0
69	COMUNE DI MANERBIO (BS)	Di fatto	Attivo	Istituzionale	Via San Costanzo Martire	aiuola inizio via - angolo via cremona	STEND. B.LE	200x140x2	45.346685	10.137676	MANERBIO_315.jpg	0	0	0	2	0
70	COMUNE DI MANERBIO (BS)	Di fatto	Attivo	Commerciale	Via San Costanzo Martire	fronte civ. 110	STEND. B.LE	140x200x2	45.350694	10.13419	MANERBIO_740.jpg	0	2	0	0	0
71	COMUNE DI MANERBIO (BS)	Di fatto	Attivo	Commerciale	Via San Costanzo Martire	fronte civ. 110	STEND. B.LE	140x200x2	45.350696	10.134167	MANERBIO_740.jpg	0	2	0	0	0
72	COMUNE DI MANERBIO (BS)	Di fatto	Attivo	Istituzionale	Via San Gervasio	angolo via m. I. king	STEND. B.LE	140x200x2	45.34668	10.1433	MANERBIO_281.jpg	0	2	0	0	0
73	COMUNE DI MANERBIO (BS)	Di fatto	Attivo	Commerciale	Via San Martino del Carso	fronte civ. 41	STEND. B.LE	140x200x2	45.360528	10.152329	MANERBIO_622.jpg	0	2	0	0	0
74	COMUNE DI MANERBIO (BS)	Di fatto	Attivo	Commerciale	Via San Martino del Carso	fronte civ. 55	STEND. M.LE	300x200	45.360556	10.153008	MANERBIO_748.jpg	0	2	0	0	0
75	COMUNE DI MANERBIO (BS)	Di fatto	Attivo	Commerciale	Via Solferino	angolo via lombardi	STEND. B.LE	200x140x2	45.352082	10.146628	MANERBIO_664.jpg	0	0	0	2	0

ELENCO SPAZI AFFISSIONE

Codice Spazio	Ente	Situazione piano	Stato Spazio	Uso	Via	Descrizione ubicazione	Tipo Spazio	Dimensione	Latitudine	Longitudine	Nome Foto	70 x 100	140 x 200	100 x 140	200 x 140	Poster
76	COMUNE DI MANERBIO (BS)	Di fatto	Attivo	Istituzionale	Via Solferino	angolo via lombardi	STEND. B.LE	200x140x2	45.352073	10.14666	MANERBIO_664.jpg	0	0	0	2	0
77	COMUNE DI MANERBIO (BS)	Di fatto	Attivo	Commerciale	Strada per Offlaga	fronte cimitero	STEND. B.LE	200x140x2	45.356665	10.131298	MANERBIO_375.jpg	0	0	0	2	0
78	COMUNE DI MANERBIO (BS)	Di fatto	Attivo	Commerciale	Via Stazione	fronte civ. 36	STEND. B.LE	200x140x2	45.356934	10.133073	MANERBIO_731.jpg	0	0	0	2	0
79	COMUNE DI MANERBIO (BS)	Di fatto	Attivo	Commerciale	Via Stazione	fronte civ. 27	STEND. B.LE	200x140x2	45.356857	10.13388	MANERBIO_732.jpg	0	0	0	2	0
80	COMUNE DI MANERBIO (BS)	Di fatto	Attivo	Commerciale	Strada per Offlaga	fronte cimitero	STEND. M.LE	100x140	45.359781	10.131213	MANERBIO_374.jpg	0	0	1	0	0
81	COMUNE DI MANERBIO (BS)	Di fatto	Attivo	Commerciale	Strada per Offlaga	fronte civ. 2/a	STEND. B.LE	140x200x2	45.359186	10.131522	MANERBIO_376.jpg	0	2	0	0	0
82	COMUNE DI MANERBIO (BS)	Di fatto	Attivo	Commerciale	Via Tito Speri	sottopassaggio angolo via buozzi	TABELLA	140x200	45.360045	10.136521	MANERBIO_386.jpg	0	1	0	0	0
83	COMUNE DI MANERBIO (BS)	Di fatto	Attivo	Commerciale	Via Tito Speri	sottopassaggio angolo via buozzi	TABELLA	140x200	45.359969	10.136641	MANERBIO_387.jpg	0	1	0	0	0
84	COMUNE DI MANERBIO (BS)	Di fatto	Attivo	Commerciale	Via Tito Speri	sottopassaggio angolo via marzotto	TABELLA	140x200	45.360096	10.136592	MANERBIO_384.jpg	0	1	0	0	0
85	COMUNE DI MANERBIO (BS)	Di fatto	Attivo	Commerciale	Via Tito Speri	sottopassaggio angolo via marzotto	TABELLA	140x200	45.360028	10.138701	MANERBIO_385.jpg	0	1	0	0	0
86	COMUNE DI MANERBIO (BS)	Di fatto	Attivo	Commerciale	Via Verdi	fronte civ. 19	STEND. B.LE	200x140x2	45.35961	10.133811	MANERBIO_392.jpg	0	0	0	2	0
87	COMUNE DI MANERBIO (BS)	Di fatto	Attivo	Commerciale	Via Verdi	campo sportivo	TABELLA	200x140	45.360643	10.140977	MANERBIO_390.jpg	0	0	0	1	0
88	COMUNE DI MANERBIO (BS)	Di fatto	Attivo	Commerciale	Via Verdi	campo sportivo	TABELLA	200x140	45.360652	10.141006	024128immagine 390.jpg	0	0	0	1	0
89	COMUNE DI MANERBIO (BS)	Di fatto	Attivo	Commerciale	Via Verdi	campo sportivo	TABELLA	200x140	45.360663	10.141035	MANERBIO_390.jpg	0	0	0	1	0
90	COMUNE DI MANERBIO (BS)	Di fatto	Attivo	Commerciale	Via Verdi	campo sportivo	TABELLA	200x140	45.36067	10.141067	MANERBIO_390.jpg	0	0	0	1	0

ELENCO SPAZI AFFISSIONE

Codice Spazio	Ente	Situazione piano	Stato Spazio	Uso	Via	Descrizione ubicazione	Tipo Spazio	Dimensione	Latitudine	Longitudine	Nome Foto	70 x 100	140 x 200	100 x 140	200 x 140	Poster
91	COMUNE DI MANERBIO (BS)	Di fatto	Attivo	Commerciale	Via Verdi	campo sportivo	TABELLA	200x140	45.360679	10.141083	MANERBIO_390.jpg	0	0	0	1	0
92	COMUNE DI MANERBIO (BS)	Di fatto	Attivo	Commerciale	Via Verdi	campo sportivo	TABELLA	200x140	45.360687	10.141119	MANERBIO_390.jpg	0	0	0	1	0
93	COMUNE DI MANERBIO (BS)	Di fatto	Attivo	Commerciale	Via Verdi	campo sportivo	TABELLA	200x140	45.360693	10.141143	MANERBIO_390.jpg	0	0	0	1	0
94	COMUNE DI MANERBIO (BS)	Di fatto	Attivo	Commerciale	Via Verdi	campo sportivo	TABELLA	200x140	45.360697	10.141118	MANERBIO_390.jpg	0	0	0	1	0
95	COMUNE DI MANERBIO (BS)	Di fatto	Attivo	Commerciale	Via Verdi	campo sportivo	TABELLA	200x140	45.360706	10.141215	MANERBIO_390.jpg	0	0	0	1	0
96	COMUNE DI MANERBIO (BS)	Di fatto	Attivo	Commerciale	Via Verdi	campo sportivo	TABELLA	200x140	45.360712	10.14125	MANERBIO_390.jpg	0	0	0	1	0
97	COMUNE DI MANERBIO (BS)	Di fatto	Attivo	Commerciale	Via Verdi	campo sportivo	TABELLA	200x140	45.360719	10.141278	MANERBIO_390.jpg	0	0	0	1	0
98	COMUNE DI MANERBIO (BS)	Di fatto	Attivo	Commerciale	Via Verdi	campo sportivo	TABELLA	200x140	45.360722	10.141306	MANERBIO_390.jpg	0	0	0	1	0
99	COMUNE DI MANERBIO (BS)	Di fatto	Attivo	Commerciale	Via Verdi	campo sportivo	TABELLA	200x140	45.360726	10.141341	MANERBIO_390.jpg	0	0	0	1	0
100	COMUNE DI MANERBIO (BS)	Di fatto	Attivo	Commerciale	Via Verdi	campo sportivo	TABELLA	200x140	45.360728	10.14137	MANERBIO_390.jpg	0	0	0	1	0
101	COMUNE DI MANERBIO (BS)	Di fatto	Attivo	Commerciale	Via Verdi	campo sportivo	TABELLA	200x140	45.360728	10.1414	MANERBIO_390.jpg	0	0	0	1	0
102	COMUNE DI MANERBIO (BS)	Di fatto	Attivo	Commerciale	Via Verdi	campo sportivo	TABELLA	200x140	45.36073	10.141432	MANERBIO_390.jpg	0	0	0	1	0
103	COMUNE DI MANERBIO (BS)	Di fatto	Attivo	Commerciale	Via Verdi	campo sportivo	TABELLA	200x140	45.360731	10.141456	MANERBIO_390.jpg	0	0	0	1	0
104	COMUNE DI MANERBIO (BS)	Di fatto	Attivo	Commerciale	Via Verdi	campo sportivo	TABELLA	200x140	45.360731	10.141478	024032immagine 390.jpg	0	0	0	1	0
105	COMUNE DI MANERBIO (BS)	Di fatto	Attivo	Commerciale	Via Verdi	campo sportivo	TABELLA	140x200	45.360622	10.140924	MANERBIO_399.jpg	0	1	0	0	0

ELENCO SPAZI AFFISSIONE

Codice Spazio	Ente	Situazione piano	Stato Spazio	Uso	Via	Descrizione ubicazione	Tipo Spazio	Dimensione	Latitudine	Longitudine	Nome Foto	70 x 100	140 x 200	100 x 140	200 x 140	Poster
106	COMUNE DI MANERBIO (BS)	Di fatto	Attivo	Commerciale	Via Verdi	campo sportivo	TABELLA	140x200	45.360618	10.1409	024034immagine_389.jpg	0	1	0	0	0
107	COMUNE DI MANERBIO (BS)	Di fatto	Attivo	Commerciale	Via Verdi	campo sportivo	TABELLA	140x200	45.360617	10.140871	MANERBIO_389.jpg	0	1	0	0	0
108	COMUNE DI MANERBIO (BS)	Di fatto	Attivo	Commerciale	Via Verdi	campo sportivo	TABELLA	140x200	45.360618	10.140854	024036immagine_389.jpg	0	1	0	0	0
109	COMUNE DI MANERBIO (BS)	Di fatto	Attivo	Istituzionale	Via Volontari del Sangue	muro vicino ingresso bocciodromo	TABELLA	200x140	45.350855	10.136736	MANERBIO_738.jpg	0	0	0	1	0
110	COMUNE DI MANERBIO (BS)	Di fatto	Attivo	Commerciale	Via Volontari del Sangue	muro vicino ingresso bocciodromo	TABELLA	200x140	45.350841	10.136714	MANERBIO_738.jpg	0	0	0	1	0
111	COMUNE DI MANERBIO (BS)	Di fatto	Attivo	Commerciale	Via Volontari del Sangue	muro vicino ingresso bocciodromo	TABELLA	200x140	45.350853	10.136675	MANERBIO_738.jpg	0	0	0	1	0
112	COMUNE DI MANERBIO (BS)	Di fatto	Attivo	Commerciale	Via Volontari del Sangue	parcheeggio fronte scuole	STEND. B.LE	140x200x2	45.35155	10.13675	MANERBIO_735.jpg	0	2	0	0	0
113	COMUNE DI MANERBIO (BS)	Di fatto	Attivo	Commerciale	Via Volontari del Sangue	parcheeggio fronte scuole	STEND. B.LE	200x140x2	45.351492	10.136716	MANERBIO_736.jpg	0	0	0	2	0
114	COMUNE DI MANERBIO (BS)	Di fatto	Attivo	Commerciale	Via Volontari del Sangue	parcheeggio fronte scuole	STEND. B.LE	140x200x2	45.35143	10.136682	MANERBIO_737.jpg	0	2	0	0	0
115	COMUNE DI MANERBIO (BS)	Di fatto	Attivo	Funebre	Via XX Settembre	inizio via	TABELLA	150x100	45.356306	10.137871	024044immagine_742.jpg	2	0	0	0	0
116	COMUNE DI MANERBIO (BS)	Di fatto	Attivo	Commerciale	Via San Costanzo Martire	fronte civ. 110	STEND. B.LE	140x200x2	45.350899	10.134142	054724immagine_740.jpg	0	2	0	0	0
TOTALE:												6	107	1	75	3

STATO DI FATTO

Superficie Commerciale: **476,20 m²** - Istituzionale: **86,80 m²** - Diretto: **0,00 m²** - Funebre: **15,91 m²** - Totale: **578,91 m²** - Totale disponibile: **578,91 m²**


DETTAGLIO SPAZIO

Codice spazio	1
Situazione piano	Stato di fatto
Stato spazio	Attivo
Destinazione d'uso	Commerciale
Tipo	STEND. B.LE
Via	Piazza Aldo Moro
Descrizione ubicazione	fronte civ. 6/a
Larghezza	140
Altezza	200
Formato 140 x 200	2
Data aggiornamento	
Data installazione	
Foto	
Note spazio	

DETTAGLIO SPAZIO

Codice spazio	2
Situazione piano	Stato di fatto
Stato spazio	Attivo
Destinazione d'uso	Commerciale
Tipo	STEND. B.LE
Via	Piazza Aldo Moro
Descrizione ubicazione	fronte civ. 8
Larghezza	140
Altezza	200
Formato 140 x 200	2
Data aggiornamento	
Data installazione	
Foto	
Note spazio	

DETTAGLIO SPAZIO

Codice spazio	3
Situazione piano	Stato di fatto
Stato spazio	Attivo
Destinazione d'uso	Commerciale
Tipo	STEND. B.LE
Via	Via Anna Frank
Descrizione ubicazione	angolo via bassani
Larghezza	140
Altezza	200
Formato 140 x 200	2
Data aggiornamento	
Data installazione	
Foto	
Note spazio	

DETTAGLIO SPAZIO

Codice spazio	4
Situazione piano	Stato di fatto
Stato spazio	Attivo
Destinazione d'uso	Istituzionale
Tipo	STEND. B.LE
Via	Via Artigianale
Descrizione ubicazione	aiuola fronte civ. 73/75
Larghezza	140
Altezza	200
Formato 140 x 200	2
Data aggiornamento	
Data installazione	
Foto	
Note spazio	


DETTAGLIO SPAZIO

Codice spazio	5
Situazione piano	Stato di fatto
Stato spazio	Attivo
Destinazione d'uso	Commerciale
Tipo	STEND. B.LE
Via	Via Artigianale
Descrizione ubicazione	aiuola inizio via
Larghezza	200
Altezza	140
Formato 200 x 140	2
Data aggiornamento	
Data installazione	
Foto	
Note spazio	

DETTAGLIO SPAZIO

Codice spazio	6
Situazione piano	Stato di fatto
Stato spazio	Attivo
Destinazione d'uso	Commerciale
Tipo	STEND. B.LE
Via	Via Artigianale
Descrizione ubicazione	aiuola inizio via
Larghezza	200
Altezza	140
Formato 200 x 140	2
Data aggiornamento	
Data installazione	
Foto	
Note spazio	

DETTAGLIO SPAZIO

Codice spazio	7
Situazione piano	Stato di fatto
Stato spazio	Attivo
Destinazione d'uso	Commerciale
Tipo	STEND. B.LE
Via	Via Brodolini
Descrizione ubicazione	angolo via boccaccio
Larghezza	140
Altezza	200
Formato 140 x 200	2
Data aggiornamento	
Data installazione	
Foto	
Note spazio	

DETTAGLIO SPAZIO

Codice spazio	8
Situazione piano	Stato di fatto
Stato spazio	Attivo
Destinazione d'uso	Commerciale
Tipo	STEND. B.LE
Via	Via Boccaccio
Descrizione ubicazione	fronte civ. 1
Larghezza	140
Altezza	200
Formato 140 x 200	2
Data aggiornamento	
Data installazione	
Foto	
Note spazio	

ABACO S.p.A. Servizi per gli Enti locali	COMUNE DI MANERBIO (BS) SCHEDE SPAZIO AFFISSIONE	GesCom Code: SpaAff (D8.3#02) Ed. 03 Rev. 00-06/2017 Pag 9di 116 Rif. P8.3#01
---------------------------------------------	-----------------------------------------------------	-------------------------------------------------------------------------------------------

DETTAGLIO SPAZIO

Codice spazio	9
Situazione piano	Stato di fatto
Stato spazio	Attivo
Destinazione d'uso	Commerciale
Tipo	STEND. B.LE
Via	Via Boccaccio
Descrizione ubicazione	fronte supermercato quality
Larghezza	140
Altezza	200
Formato 140 x 200	2
Data aggiornamento	
Data installazione	
Foto	
Note spazio	

<p>ABACO S.p.A. Servizi per gli Enti locali</p>	<p>COMUNE DI MANERBIO (BS) SCHEMA SPAZIO AFFISSIONE</p>	<p>GesCom Code: SpaAff (D8.3#02) Ed. 03 Rev. 00-06/2017 Pag 10 di 116 Rif. P8.3#01</p>
-----------------------------------------------------	-------------------------------------------------------------	--------------------------------------------------------------------------------------------------------

DETTAGLIO SPAZIO

Codice spazio	10
Situazione piano	Stato di fatto
Stato spazio	Attivo
Destinazione d'uso	Istituzionale
Tipo	STEND. B.LE
Via	Via Boccaccio
Descrizione ubicazione	fronte supermercato quality
Larghezza	140
Altezza	200
Formato 140 x 200	2
Data aggiornamento	
Data installazione	
Foto	
Note spazio	


DETTAGLIO SPAZIO

Codice spazio	11
Situazione piano	Stato di fatto
Stato spazio	Attivo
Destinazione d'uso	Commerciale
Tipo	STEND. B.LE
Via	Via Boccaccio
Descrizione ubicazione	fronte supermercato quality
Larghezza	140
Altezza	200
Formato 140 x 200	2
Data aggiornamento	
Data installazione	
Foto	
Note spazio	


DETTAGLIO SPAZIO

Codice spazio	12
Situazione piano	Stato di fatto
Stato spazio	Attivo
Destinazione d'uso	Funebre
Tipo	STEND. B.LE
Via	Via Boccaccio
Descrizione ubicazione	fronte via a. frank
Larghezza	140
Altezza	200
Formato 140 x 200	2
Data aggiornamento	
Data installazione	
Foto	
Note spazio	


DETTAGLIO SPAZIO

Codice spazio	13
Situazione piano	Stato di fatto
Stato spazio	Attivo
Destinazione d'uso	Commerciale
Tipo	STEND. B.LE
Via	Via C. Marx
Descrizione ubicazione	
Larghezza	200
Altezza	140
Formato 200 x 140	2
Data aggiornamento	
Data installazione	
Foto	 A photograph showing two large, rectangular billboards mounted on metal poles. The billboards are heavily rusted and appear to be in poor condition. They are located on a street corner next to a building with balconies. The sky is clear and blue.
Note spazio	


DETTAGLIO SPAZIO

Codice spazio	14
Situazione piano	Stato di fatto
Stato spazio	Attivo
Destinazione d'uso	Commerciale
Tipo	STEND. B.LE
Via	Via C. Marx
Descrizione ubicazione	
Larghezza	200
Altezza	140
Formato 200 x 140	2
Data aggiornamento	
Data installazione	
Foto	 A photograph showing two large, rectangular billboards made of rusted metal panels. They are situated on a street corner next to a multi-story building with balconies. The billboards are currently blank and appear to be in poor condition. The street has a yellow curb and a street lamp is visible in the background.
Note spazio	


DETTAGLIO SPAZIO

Codice spazio	15
Situazione piano	Stato di fatto
Stato spazio	Attivo
Destinazione d'uso	Funebre
Tipo	TABELLA
Via	Via Cavour
Descrizione ubicazione	
Larghezza	170
Altezza	200
Data aggiornamento	
Data installazione	
Foto	
Note spazio	


DETTAGLIO SPAZIO

Codice spazio	16
Situazione piano	Stato di fatto
Stato spazio	Attivo
Destinazione d'uso	Commerciale
Tipo	STEND. B.LE
Via	Via Cigole
Descrizione ubicazione	angolo via la marmora
Larghezza	140
Altezza	200
Formato 140 x 200	2
Data aggiornamento	
Data installazione	
Foto	
Note spazio	


DETTAGLIO SPAZIO

Codice spazio	17
Situazione piano	Stato di fatto
Stato spazio	Attivo
Destinazione d'uso	Istituzionale
Tipo	STEND. B.LE
Via	Via Cigole
Descrizione ubicazione	angolo via la marmora
Larghezza	140
Altezza	200
Formato 140 x 200	2
Data aggiornamento	
Data installazione	
Foto	
Note spazio	


DETTAGLIO SPAZIO

Codice spazio	18
Situazione piano	Stato di fatto
Stato spazio	Attivo
Destinazione d'uso	Commerciale
Tipo	STEND. B.LE
Via	Via Cremona
Descrizione ubicazione	alt. via totti
Larghezza	200
Altezza	140
Formato 200 x 140	2
Data aggiornamento	
Data installazione	
Foto	
Note spazio	

DETTAGLIO SPAZIO


Codice spazio	19
Situazione piano	Stato di fatto
Stato spazio	Attivo
Destinazione d'uso	Istituzionale
Tipo	STEND. B.LE
Via	Via Cremona
Descrizione ubicazione	alt. via totti
Larghezza	200
Altezza	140
Formato 200 x 140	2
Data aggiornamento	
Data installazione	
Foto	
Note spazio	

DETTAGLIO SPAZIO

Codice spazio	20
Situazione piano	Stato di fatto
Stato spazio	Attivo
Destinazione d'uso	Commerciale
Tipo	STEND. B.LE
Via	Via Cremona
Descrizione ubicazione	lato dx fronte familia
Larghezza	200
Altezza	140
Formato 200 x 140	2
Data aggiornamento	
Data installazione	
Foto	
Note spazio	

ABACO S.p.A. Servizi per gli Enti locali	COMUNE DI MANERBIO (BS) SCHEMA SPAZIO AFFISSIONE	GesCom 23/10/2019 Code: SpaAff (D8.3#02) Ed. 03 Rev. 00-06/2017 Pag 21 di 116 Rif. P8.3#01
----------------------------------------------------	-------------------------------------------------------------------	-----------------------------------------------------------------------------------------------------------

DETTAGLIO SPAZIO


Codice spazio	21
Situazione piano	Stato di fatto
Stato spazio	Attivo
Destinazione d'uso	Funebre
Tipo	TABELLA
Via	Via Dante
Descrizione ubicazione	
Larghezza	170
Altezza	110
Data aggiornamento	
Data installazione	
Foto	
Note spazio	

ABACO S.p.A.
Servizi per gli Enti locali

COMUNE DI MANERBIO (BS)
SCHEMA SPAZIO AFFISSIONE

GesCom
23/10/2019
Code: SpaAff (D8.3#02)
Ed. 03 Rev. 00-06/2017
Pag 22di 116
Rif. P8.3#01


DETTAGLIO SPAZIO

Codice spazio	22
Situazione piano	Stato di fatto
Stato spazio	Attivo
Destinazione d'uso	Commerciale
Tipo	POSTER M.LE
Via	Via Dante
Descrizione ubicazione	
Larghezza	600
Altezza	300
Formato Poster	1
Data aggiornamento	
Data installazione	
Foto	
Note spazio	

DETTAGLIO SPAZIO

Codice spazio	23
Situazione piano	Stato di fatto
Stato spazio	Attivo
Destinazione d'uso	Commerciale
Tipo	STEND. B.LE
Via	Via G. Di Vittorio
Descrizione ubicazione	parcheggio
Larghezza	200
Altezza	140
Formato 200 x 140	2
Data aggiornamento	
Data installazione	
Foto	
Note spazio	

DETTAGLIO SPAZIO

Codice spazio	24
Situazione piano	Stato di fatto
Stato spazio	Attivo
Destinazione d'uso	Commerciale
Tipo	STEND. B.LE
Via	Via G. Di Vittorio
Descrizione ubicazione	parcheggio
Larghezza	200
Altezza	140
Formato 200 x 140	2
Data aggiornamento	
Data installazione	
Foto	
Note spazio	

DETTAGLIO SPAZIO

Codice spazio	25
Situazione piano	Stato di fatto
Stato spazio	Attivo
Destinazione d'uso	Istituzionale
Tipo	STEND. B.LE
Via	Via Duca d'Aosta
Descrizione ubicazione	angolo via volontari del sangue
Larghezza	140
Altezza	200
Formato 140 x 200	2
Data aggiornamento	
Data installazione	

Foto



Note spazio

DETTAGLIO SPAZIO

Codice spazio	26
Situazione piano	Stato di fatto
Stato spazio	Attivo
Destinazione d'uso	Commerciale
Tipo	STEND. B.LE
Via	Via Duca d'Aosta
Descrizione ubicazione	angolo via volontari del sangue
Larghezza	140
Altezza	200
Formato 140 x 200	2
Data aggiornamento	
Data installazione	

Foto



Note spazio

DETTAGLIO SPAZIO


Codice spazio	27
Situazione piano	Stato di fatto
Stato spazio	Attivo
Destinazione d'uso	Commerciale
Tipo	STEND. B.LE
Via	Via Duca d'Aosta
Descrizione ubicazione	angolo via volontari del sangue
Larghezza	140
Altezza	200
Formato 140 x 200	2
Data aggiornamento	
Data installazione	

Foto



Note spazio


DETTAGLIO SPAZIO

Codice spazio	28
Situazione piano	Stato di fatto
Stato spazio	Attivo
Destinazione d'uso	Istituzionale
Tipo	STEND. M.LE
Via	Via Duca d'Aosta
Descrizione ubicazione	fronte via gravine
Larghezza	140
Altezza	200
Formato 140 x 200	1
Data aggiornamento	
Data installazione	
Foto	
Note spazio	


DETTAGLIO SPAZIO

Codice spazio	29
Situazione piano	Stato di fatto
Stato spazio	Attivo
Destinazione d'uso	Istituzionale
Tipo	STEND. B.LE
Via	Via Europa
Descrizione ubicazione	angolo via cigole
Larghezza	140
Altezza	200
Formato 140 x 200	2
Data aggiornamento	
Data installazione	
Foto	
Note spazio	


DETTAGLIO SPAZIO

Codice spazio	30
Situazione piano	Stato di fatto
Stato spazio	Attivo
Destinazione d'uso	Commerciale
Tipo	SPAZIO A MURO
Via	Via Giovanni XXIII
Descrizione ubicazione	cabina elettrica fronte via martiri
Larghezza	140
Altezza	200
Formato 140 x 200	1
Data aggiornamento	
Data installazione	
Foto	
Note spazio	


DETTAGLIO SPAZIO

Codice spazio	31
Situazione piano	Stato di fatto
Stato spazio	Attivo
Destinazione d'uso	Commerciale
Tipo	SPAZIO A MURO
Via	Via Giovanni XXIII
Descrizione ubicazione	cabina elettrica fronte via martiri
Larghezza	500
Altezza	200
Formato 70 x 100	2
Formato 140 x 200	3
Data aggiornamento	
Data installazione	
Foto	
Note spazio	


DETTAGLIO SPAZIO

Codice spazio	32
Situazione piano	Stato di fatto
Stato spazio	Attivo
Destinazione d'uso	Commerciale
Tipo	STEND. B.LE
Via	Via Giovanni XXIII
Descrizione ubicazione	fronte chiesa
Larghezza	140
Altezza	200
Formato 140 x 200	2
Data aggiornamento	
Data installazione	
Foto	
Note spazio	


DETTAGLIO SPAZIO

Codice spazio	33
Situazione piano	Stato di fatto
Stato spazio	Attivo
Destinazione d'uso	Commerciale
Tipo	STEND. B.LE
Via	Via Giovanni XXIII
Descrizione ubicazione	fronte chiesa
Larghezza	140
Altezza	200
Formato 140 x 200	2
Data aggiornamento	
Data installazione	
Foto	
Note spazio	

DETTAGLIO SPAZIO

Codice spazio	34
Situazione piano	Stato di fatto
Stato spazio	Attivo
Destinazione d'uso	Istituzionale
Tipo	STEND. B.LE
Via	Via Giovanni XXIII
Descrizione ubicazione	fronte chiesa
Larghezza	140
Altezza	200
Formato 140 x 200	2
Data aggiornamento	
Data installazione	
Foto	
Note spazio	


DETTAGLIO SPAZIO

Codice spazio	35
Situazione piano	Stato di fatto
Stato spazio	Attivo
Destinazione d'uso	Commerciale
Tipo	STEND. B.LE
Via	Via Isonzo
Descrizione ubicazione	fronte civico 6
Larghezza	300
Altezza	200
Formato 140 x 200	4
Data aggiornamento	
Data installazione	
Foto	
Note spazio	

DETTAGLIO SPAZIO

Codice spazio	36
Situazione piano	Stato di fatto
Stato spazio	Attivo
Destinazione d'uso	Commerciale
Tipo	STEND. B.LE
Via	Via Lazio
Descrizione ubicazione	parcheggio
Larghezza	140
Altezza	200
Formato 140 x 200	2
Data aggiornamento	
Data installazione	
Foto	
Note spazio	

DETTAGLIO SPAZIO

Codice spazio	37
Situazione piano	Stato di fatto
Stato spazio	Attivo
Destinazione d'uso	Commerciale
Tipo	STEND. B.LE
Via	Via R. Lombardi
Descrizione ubicazione	piazzale scuole
Larghezza	140
Altezza	200
Formato 140 x 200	2
Data aggiornamento	
Data installazione	
Foto	
Note spazio	


DETTAGLIO SPAZIO

Codice spazio	38
Situazione piano	Stato di fatto
Stato spazio	Attivo
Destinazione d'uso	Istituzionale
Tipo	STEND. B.LE
Via	Via R. Lombardi
Descrizione ubicazione	piazzale scuole
Larghezza	140
Altezza	200
Formato 140 x 200	2
Data aggiornamento	
Data installazione	
Foto	
Note spazio	

DETTAGLIO SPAZIO

Codice spazio	39
Situazione piano	Stato di fatto
Stato spazio	Attivo
Destinazione d'uso	Commerciale
Tipo	STEND. M.LE
Via	Via Lombardia
Descrizione ubicazione	aiuola fronte via liguria
Larghezza	200
Altezza	140
Formato 200 x 140	1
Data aggiornamento	
Data installazione	
Foto	
Note spazio	


DETTAGLIO SPAZIO

Codice spazio	40
Situazione piano	Stato di fatto
Stato spazio	Attivo
Destinazione d'uso	Istituzionale
Tipo	STEND. M.LE
Via	Via Lombardia
Descrizione ubicazione	aiuola fronte via liguria
Larghezza	200
Altezza	140
Formato 200 x 140	1
Data aggiornamento	
Data installazione	
Foto	
Note spazio	

DETTAGLIO SPAZIO

Codice spazio	41
Situazione piano	Stato di fatto
Stato spazio	Attivo
Destinazione d'uso	Commerciale
Tipo	STEND. M.LE
Via	Via Lunardi
Descrizione ubicazione	inizio strada chiusa
Larghezza	140
Altezza	200
Formato 140 x 200	1
Data aggiornamento	
Data installazione	
Foto	
Note spazio	


DETTAGLIO SPAZIO

Codice spazio	42
Situazione piano	Stato di fatto
Stato spazio	Attivo
Destinazione d'uso	Commerciale
Tipo	POSTER M.LE
Via	Via Lungomella Francesco Valsecchi
Descrizione ubicazione	sottoponte
Larghezza	600
Altezza	300
Formato Poster	1
Data aggiornamento	
Data installazione	
Foto	
Note spazio	


DETTAGLIO SPAZIO

Codice spazio	43
Situazione piano	Stato di fatto
Stato spazio	Attivo
Destinazione d'uso	Commerciale
Tipo	POSTER M.LE
Via	Via Lungomella Francesco Valsecchi
Descrizione ubicazione	sottoponte
Larghezza	600
Altezza	300
Formato Poster	1
Data aggiornamento	
Data installazione	
Foto	
Note spazio	

DETTAGLIO SPAZIO

Codice spazio	44
Situazione piano	Stato di fatto
Stato spazio	Attivo
Destinazione d'uso	Istituzionale
Tipo	STEND. M.LE
Via	Via Luzzago
Descrizione ubicazione	fronte civico 10 - centro tennis
Larghezza	140
Altezza	200
Formato 140 x 200	1
Data aggiornamento	
Data installazione	
Foto	
Note spazio	


DETTAGLIO SPAZIO

Codice spazio	45
Situazione piano	Stato di fatto
Stato spazio	Attivo
Destinazione d'uso	Istituzionale
Tipo	STEND. M.LE
Via	Via Luzzago
Descrizione ubicazione	fronte civico 10 - centro tennis
Larghezza	140
Altezza	200
Formato 140 x 200	1
Data aggiornamento	
Data installazione	
Foto	
Note spazio	


DETTAGLIO SPAZIO

Codice spazio	46
Situazione piano	Stato di fatto
Stato spazio	Attivo
Destinazione d'uso	Istituzionale
Tipo	STEND. B.LE
Via	Via Marenzio
Descrizione ubicazione	parco
Larghezza	200
Altezza	140
Formato 200 x 140	2
Data aggiornamento	
Data installazione	
Foto	
Note spazio	

DETTAGLIO SPAZIO

Codice spazio	47
Situazione piano	Stato di fatto
Stato spazio	Attivo
Destinazione d'uso	Commerciale
Tipo	STEND. B.LE
Via	Via Marenzio
Descrizione ubicazione	parco
Larghezza	200
Altezza	140
Formato 200 x 140	2
Data aggiornamento	
Data installazione	
Foto	
Note spazio	


DETTAGLIO SPAZIO

Codice spazio	48
Situazione piano	Stato di fatto
Stato spazio	Attivo
Destinazione d'uso	Commerciale
Tipo	STEND. B.LE
Via	Via Martiri della Libertà
Descrizione ubicazione	fronte civ. 57
Larghezza	200
Altezza	140
Formato 200 x 140	2
Data aggiornamento	
Data installazione	
Foto	
Note spazio	

DETTAGLIO SPAZIO

Codice spazio	49
Situazione piano	Stato di fatto
Stato spazio	Attivo
Destinazione d'uso	Commerciale
Tipo	STEND. B.LE
Via	Via Martiri della Libertà
Descrizione ubicazione	fronte civ. 61
Larghezza	200
Altezza	140
Formato 200 x 140	2
Data aggiornamento	
Data installazione	
Foto	
Note spazio	

DETTAGLIO SPAZIO

Codice spazio	50
Situazione piano	Stato di fatto
Stato spazio	Attivo
Destinazione d'uso	Funebre
Tipo	TABELLA
Via	Via Martiri della Libertà
Descrizione ubicazione	muro sottopassaggio civ. 55
Larghezza	150
Altezza	100
Formato 70 x 100	2
Data aggiornamento	
Data installazione	
Foto	
Note spazio	


DETTAGLIO SPAZIO

Codice spazio	51
Situazione piano	Stato di fatto
Stato spazio	Attivo
Destinazione d'uso	Commerciale
Tipo	STEND. B.LE
Via	Via Morandi
Descrizione ubicazione	fronte civ. 40
Larghezza	200
Altezza	140
Formato 200 x 140	2
Data aggiornamento	
Data installazione	
Foto	
Note spazio	


DETTAGLIO SPAZIO

Codice spazio	52
Situazione piano	Stato di fatto
Stato spazio	Attivo
Destinazione d'uso	Commerciale
Tipo	STEND. B.LE
Via	Via Morandi
Descrizione ubicazione	fronte civ. 40
Larghezza	200
Altezza	140
Formato 200 x 140	2
Data aggiornamento	
Data installazione	
Foto	
Note spazio	


DETTAGLIO SPAZIO

Codice spazio	53
Situazione piano	Stato di fatto
Stato spazio	Attivo
Destinazione d'uso	Commerciale
Tipo	STEND. B.LE
Via	Via Moretto
Descrizione ubicazione	presso pista ciclabile
Larghezza	300
Altezza	200
Formato 140 x 200	4
Data aggiornamento	
Data installazione	
Foto	
Note spazio	

DETTAGLIO SPAZIO

Codice spazio	54
Situazione piano	Stato di fatto
Stato spazio	Attivo
Destinazione d'uso	Commerciale
Tipo	STEND. B.LE
Via	Via Moretto
Descrizione ubicazione	vicino civ. 57
Larghezza	140
Altezza	200
Formato 140 x 200	2
Data aggiornamento	
Data installazione	
Foto	
Note spazio	

DETTAGLIO SPAZIO


Codice spazio	55
Situazione piano	Stato di fatto
Stato spazio	Attivo
Destinazione d'uso	Commerciale
Tipo	STEND. B.LE
Via	Via Moretto
Descrizione ubicazione	vicino civ. 57
Larghezza	140
Altezza	200
Formato 140 x 200	2
Data aggiornamento	
Data installazione	
Foto	
Note spazio	

ABACO S.p.A. Servizi per gli Enti locali	COMUNE DI MANERBIO (BS) SCHEMA SPAZIO AFFISSIONE	GesCom 23/10/2019 Code: SpaAff (D8.3#02) Ed. 03 Rev. 00-06/2017 Pag 56di 116 Rif. P8.3#01
----------------------------------------------------	-------------------------------------------------------------------	----------------------------------------------------------------------------------------------------------


DETTAGLIO SPAZIO

Codice spazio	56
Situazione piano	Stato di fatto
Stato spazio	Attivo
Destinazione d'uso	Istituzionale
Tipo	STEND. B.LE
Via	Via Olivelli
Descrizione ubicazione	parco
Larghezza	140
Altezza	200
Formato 140 x 200	2
Data aggiornamento	
Data installazione	
Foto	
Note spazio	


DETTAGLIO SPAZIO

Codice spazio	57
Situazione piano	Stato di fatto
Stato spazio	Attivo
Destinazione d'uso	Commerciale
Tipo	STEND. B.LE
Via	Via Palestro
Descrizione ubicazione	fronte civ. 111
Larghezza	200
Altezza	140
Formato 200 x 140	2
Data aggiornamento	
Data installazione	
Foto	
Note spazio	

DETTAGLIO SPAZIO

Codice spazio	58
Situazione piano	Stato di fatto
Stato spazio	Attivo
Destinazione d'uso	Commerciale
Tipo	STEND. M.LE
Via	Via Palestro
Descrizione ubicazione	fronte civ. 74
Larghezza	140
Altezza	200
Formato 140 x 200	1
Data aggiornamento	
Data installazione	
Foto	
Note spazio	

DETTAGLIO SPAZIO

Codice spazio	59
Situazione piano	Stato di fatto
Stato spazio	Attivo
Destinazione d'uso	Commerciale
Tipo	STEND. B.LE
Via	Via Palestro
Descrizione ubicazione	presso fosso
Larghezza	140
Altezza	200
Formato 140 x 200	2
Data aggiornamento	
Data installazione	
Foto	
Note spazio	


DETTAGLIO SPAZIO

Codice spazio	60
Situazione piano	Stato di fatto
Stato spazio	Attivo
Destinazione d'uso	Commerciale
Tipo	STEND. B.LE
Via	Via Paolo VI
Descrizione ubicazione	fronte enel
Larghezza	140
Altezza	200
Formato 140 x 200	2
Data aggiornamento	
Data installazione	
Foto	
Note spazio	


DETTAGLIO SPAZIO

Codice spazio	61
Situazione piano	Stato di fatto
Stato spazio	Attivo
Destinazione d'uso	Commerciale
Tipo	STEND. B.LE
Via	Via Paolo VI
Descrizione ubicazione	fronte enel
Larghezza	140
Altezza	200
Formato 140 x 200	2
Data aggiornamento	
Data installazione	
Foto	
Note spazio	

DETTAGLIO SPAZIO

Codice spazio	62
Situazione piano	Stato di fatto
Stato spazio	Attivo
Destinazione d'uso	Commerciale
Tipo	STEND. B.LE
Via	Via dei Polessi
Descrizione ubicazione	angolo via isonzo
Larghezza	200
Altezza	140
Formato 200 x 140	2
Data aggiornamento	
Data installazione	
Foto	
Note spazio	

DETTAGLIO SPAZIO

Codice spazio	63
Situazione piano	Stato di fatto
Stato spazio	Attivo
Destinazione d'uso	Funebre
Tipo	TABELLA
Via	Vicolo Pendente
Descrizione ubicazione	
Larghezza	170
Altezza	120
Data aggiornamento	
Data installazione	
Foto	
Note spazio	

DETTAGLIO SPAZIO

Codice spazio	64
Situazione piano	Stato di fatto
Stato spazio	Attivo
Destinazione d'uso	Commerciale
Tipo	STEND. B.LE
Via	Via San Gervasio
Descrizione ubicazione	angolo via m. I. king
Larghezza	140
Altezza	200
Formato 140 x 200	2
Data aggiornamento	
Data installazione	
Foto	
Note spazio	


DETTAGLIO SPAZIO

Codice spazio	65
Situazione piano	Stato di fatto
Stato spazio	Attivo
Destinazione d'uso	Commerciale
Tipo	STEND. B.LE
Via	Via San Gervasio
Descrizione ubicazione	angolo via m.l. king
Larghezza	140
Altezza	200
Formato 140 x 200	2
Data aggiornamento	
Data installazione	
Foto	
Note spazio	


DETTAGLIO SPAZIO

Codice spazio	66
Situazione piano	Stato di fatto
Stato spazio	Attivo
Destinazione d'uso	Commerciale
Tipo	STEND. B.LE
Via	Via San Martino del Carso
Descrizione ubicazione	fronte civico 51
Larghezza	140
Altezza	200
Formato 140 x 200	2
Data aggiornamento	
Data installazione	
Foto	
Note spazio	


DETTAGLIO SPAZIO

Codice spazio	67
Situazione piano	Stato di fatto
Stato spazio	Attivo
Destinazione d'uso	Commerciale
Tipo	STEND. B.LE
Via	Via San Costanzo Martire
Descrizione ubicazione	aiuola inizio via - angolo via duca d'aosta
Larghezza	140
Altezza	200
Formato 140 x 200	2
Data aggiornamento	
Data installazione	
Foto	
Note spazio	


DETTAGLIO SPAZIO

Codice spazio	68
Situazione piano	Stato di fatto
Stato spazio	Attivo
Destinazione d'uso	Commerciale
Tipo	STEND. B.LE
Via	Via San Costanzo Martire
Descrizione ubicazione	aiuola inizio via - angolo via cremona
Larghezza	200
Altezza	140
Formato 200 x 140	2
Data aggiornamento	
Data installazione	
Foto	
Note spazio	


DETTAGLIO SPAZIO

Codice spazio	69
Situazione piano	Stato di fatto
Stato spazio	Attivo
Destinazione d'uso	Istituzionale
Tipo	STEND. B.LE
Via	Via San Costanzo Martire
Descrizione ubicazione	aiuola inizio via - angolo via cremona
Larghezza	200
Altezza	140
Formato 200 x 140	2
Data aggiornamento	
Data installazione	
Foto	
Note spazio	


DETTAGLIO SPAZIO

Codice spazio	70
Situazione piano	Stato di fatto
Stato spazio	Attivo
Destinazione d'uso	Commerciale
Tipo	STEND. B.LE
Via	Via San Costanzo Martire
Descrizione ubicazione	fronte civ. 110
Larghezza	140
Altezza	200
Formato 140 x 200	2
Data aggiornamento	
Data installazione	
Foto	
Note spazio	


DETTAGLIO SPAZIO

Codice spazio	71
Situazione piano	Stato di fatto
Stato spazio	Attivo
Destinazione d'uso	Commerciale
Tipo	STEND. B.LE
Via	Via San Costanzo Martire
Descrizione ubicazione	fronte civ. 110
Larghezza	140
Altezza	200
Formato 140 x 200	2
Data aggiornamento	
Data installazione	
Foto	
Note spazio	

DETTAGLIO SPAZIO

Codice spazio	72
Situazione piano	Stato di fatto
Stato spazio	Attivo
Destinazione d'uso	Istituzionale
Tipo	STEND. B.LE
Via	Via San Gervasio
Descrizione ubicazione	angolo via m. l. king
Larghezza	140
Altezza	200
Formato 140 x 200	2
Data aggiornamento	
Data installazione	
Foto	
Note spazio	


DETTAGLIO SPAZIO

Codice spazio	73
Situazione piano	Stato di fatto
Stato spazio	Attivo
Destinazione d'uso	Commerciale
Tipo	STEND. B.LE
Via	Via San Martino del Carso
Descrizione ubicazione	fronte civ. 41
Larghezza	140
Altezza	200
Formato 140 x 200	2
Data aggiornamento	
Data installazione	
Foto	
Note spazio	

DETTAGLIO SPAZIO

Codice spazio	74
Situazione piano	Stato di fatto
Stato spazio	Attivo
Destinazione d'uso	Commerciale
Tipo	STEND. M.LE
Via	Via San Martino del Carso
Descrizione ubicazione	fronte civ. 55
Larghezza	300
Altezza	200
Formato 140 x 200	2
Data aggiornamento	
Data installazione	
Foto	
Note spazio	

DETTAGLIO SPAZIO

Codice spazio	75
Situazione piano	Stato di fatto
Stato spazio	Attivo
Destinazione d'uso	Commerciale
Tipo	STEND. B.LE
Via	Via Solferino
Descrizione ubicazione	angolo via lombardi
Larghezza	200
Altezza	140
Formato 200 x 140	2
Data aggiornamento	
Data installazione	
Foto	
Note spazio	


DETTAGLIO SPAZIO

Codice spazio	76
Situazione piano	Stato di fatto
Stato spazio	Attivo
Destinazione d'uso	Istituzionale
Tipo	STEND. B.LE
Via	Via Solferino
Descrizione ubicazione	angolo via lombardi
Larghezza	200
Altezza	140
Formato 200 x 140	2
Data aggiornamento	
Data installazione	
Foto	
Note spazio	


DETTAGLIO SPAZIO

Codice spazio	77
Situazione piano	Stato di fatto
Stato spazio	Attivo
Destinazione d'uso	Commerciale
Tipo	STEND. B.LE
Via	Strada per Offlaga
Descrizione ubicazione	fronte cimitero
Larghezza	200
Altezza	140
Formato 200 x 140	2
Data aggiornamento	
Data installazione	
Foto	
Note spazio	

DETTAGLIO SPAZIO

Codice spazio	78
Situazione piano	Stato di fatto
Stato spazio	Attivo
Destinazione d'uso	Commerciale
Tipo	STEND. B.LE
Via	Via Stazione
Descrizione ubicazione	fronte civ. 36
Larghezza	200
Altezza	140
Formato 200 x 140	2
Data aggiornamento	
Data installazione	
Foto	
Note spazio	


DETTAGLIO SPAZIO

Codice spazio	79
Situazione piano	Stato di fatto
Stato spazio	Attivo
Destinazione d'uso	Commerciale
Tipo	STEND. B.LE
Via	Via Stazione
Descrizione ubicazione	fronte civ. 27
Larghezza	200
Altezza	140
Formato 200 x 140	2
Data aggiornamento	
Data installazione	
Foto	
Note spazio	


DETTAGLIO SPAZIO

Codice spazio	80
Situazione piano	Stato di fatto
Stato spazio	Attivo
Destinazione d'uso	Commerciale
Tipo	STEND. M.LE
Via	Strada per Offlaga
Descrizione ubicazione	fronte cimitero
Larghezza	100
Altezza	140
Formato 100 x 140	1
Data aggiornamento	
Data installazione	
Foto	
Note spazio	


DETTAGLIO SPAZIO

Codice spazio	81
Situazione piano	Stato di fatto
Stato spazio	Attivo
Destinazione d'uso	Commerciale
Tipo	STEND. B.LE
Via	Strada per Offlaga
Descrizione ubicazione	fronte civ. 2/a
Larghezza	140
Altezza	200
Formato 140 x 200	2
Data aggiornamento	
Data installazione	
Foto	 A photograph showing a street lined with bare trees. In the foreground, there is a traffic sign on a pole, which is a triangular warning sign with a red border and three colored circles (red, yellow, green) arranged vertically. To the left of the sign, there is a vertical banner or signpost. In the background, a white van is visible on the road.
Note spazio	


DETTAGLIO SPAZIO

Codice spazio	82
Situazione piano	Stato di fatto
Stato spazio	Attivo
Destinazione d'uso	Commerciale
Tipo	TABELLA
Via	Via Tito Speri
Descrizione ubicazione	sottopassaggio angolo via buozzi
Larghezza	140
Altezza	200
Formato 140 x 200	1
Data aggiornamento	
Data installazione	
Foto	
Note spazio	


DETTAGLIO SPAZIO

Codice spazio	83
Situazione piano	Stato di fatto
Stato spazio	Attivo
Destinazione d'uso	Commerciale
Tipo	TABELLA
Via	Via Tito Speri
Descrizione ubicazione	sottopassaggio angolo via buozzi
Larghezza	140
Altezza	200
Formato 140 x 200	1
Data aggiornamento	
Data installazione	
Foto	
Note spazio	


DETTAGLIO SPAZIO

Codice spazio	84
Situazione piano	Stato di fatto
Stato spazio	Attivo
Destinazione d'uso	Commerciale
Tipo	TABELLA
Via	Via Tito Speri
Descrizione ubicazione	sottopassaggio angolo via marzotto
Larghezza	140
Altezza	200
Formato 140 x 200	1
Data aggiornamento	
Data installazione	
Foto	
Note spazio	

DETTAGLIO SPAZIO

Codice spazio	85
Situazione piano	Stato di fatto
Stato spazio	Attivo
Destinazione d'uso	Commerciale
Tipo	TABELLA
Via	Via Tito Speri
Descrizione ubicazione	sottopassaggio angolo via marzotto
Larghezza	140
Altezza	200
Formato 140 x 200	1
Data aggiornamento	
Data installazione	
Foto	
Note spazio	


DETTAGLIO SPAZIO

Codice spazio	86
Situazione piano	Stato di fatto
Stato spazio	Attivo
Destinazione d'uso	Commerciale
Tipo	STEND. B.LE
Via	Via Verdi
Descrizione ubicazione	fronte civ. 19
Larghezza	200
Altezza	140
Formato 200 x 140	2
Data aggiornamento	
Data installazione	
Foto	
Note spazio	

DETTAGLIO SPAZIO


Codice spazio	87
Situazione piano	Stato di fatto
Stato spazio	Attivo
Destinazione d'uso	Commerciale
Tipo	TABELLA
Via	Via Verdi
Descrizione ubicazione	campo sportivo
Larghezza	200
Altezza	140
Formato 200 x 140	1
Data aggiornamento	
Data installazione	
Foto	
Note spazio	

DETTAGLIO SPAZIO


Codice spazio	88
Situazione piano	Stato di fatto
Stato spazio	Attivo
Destinazione d'uso	Commerciale
Tipo	TABELLA
Via	Via Verdi
Descrizione ubicazione	campo sportivo
Larghezza	200
Altezza	140
Formato 200 x 140	1
Data aggiornamento	
Data installazione	
Foto	
Note spazio	

ABACO S.p.A. Servizi per gli Enti locali	COMUNE DI MANERBIO (BS) SCHEMA SPAZIO AFFISSIONE	GesCom 23/10/2019 Code: SpaAff (D8.3#02) Ed. 03 Rev. 00-06/2017 Pag 89di 116 Rif. P8.3#01
----------------------------------------------------	-------------------------------------------------------------------	----------------------------------------------------------------------------------------------------------


DETTAGLIO SPAZIO

Codice spazio	89
Situazione piano	Stato di fatto
Stato spazio	Attivo
Destinazione d'uso	Commerciale
Tipo	TABELLA
Via	Via Verdi
Descrizione ubicazione	campo sportivo
Larghezza	200
Altezza	140
Formato 200 x 140	1
Data aggiornamento	
Data installazione	
Foto	
Note spazio	

DETTAGLIO SPAZIO


Codice spazio	90
Situazione piano	Stato di fatto
Stato spazio	Attivo
Destinazione d'uso	Commerciale
Tipo	TABELLA
Via	Via Verdi
Descrizione ubicazione	campo sportivo
Larghezza	200
Altezza	140
Formato 200 x 140	1
Data aggiornamento	
Data installazione	
Foto	
Note spazio	

DETTAGLIO SPAZIO


Codice spazio	91
Situazione piano	Stato di fatto
Stato spazio	Attivo
Destinazione d'uso	Commerciale
Tipo	TABELLA
Via	Via Verdi
Descrizione ubicazione	campo sportivo
Larghezza	200
Altezza	140
Formato 200 x 140	1
Data aggiornamento	
Data installazione	
Foto	
Note spazio	

ABACO S.p.A. Servizi per gli Enti locali	COMUNE DI MANERBIO (BS) SCHEMA SPAZIO AFFISSIONE	GesCom 23/10/2019 Code: SpaAff (D8.3#02) Ed. 03 Rev. 00-06/2017 Pag 92di 116 Rif. P8.3#01
----------------------------------------------------	-------------------------------------------------------------------	----------------------------------------------------------------------------------------------------------


DETTAGLIO SPAZIO

Codice spazio	92
Situazione piano	Stato di fatto
Stato spazio	Attivo
Destinazione d'uso	Commerciale
Tipo	TABELLA
Via	Via Verdi
Descrizione ubicazione	campo sportivo
Larghezza	200
Altezza	140
Formato 200 x 140	1
Data aggiornamento	
Data installazione	
Foto	
Note spazio	


DETTAGLIO SPAZIO

Codice spazio	93
Situazione piano	Stato di fatto
Stato spazio	Attivo
Destinazione d'uso	Commerciale
Tipo	TABELLA
Via	Via Verdi
Descrizione ubicazione	campo sportivo
Larghezza	200
Altezza	140
Formato 200 x 140	1
Data aggiornamento	
Data installazione	
Foto	
Note spazio	


DETTAGLIO SPAZIO

Codice spazio	94
Situazione piano	Stato di fatto
Stato spazio	Attivo
Destinazione d'uso	Commerciale
Tipo	TABELLA
Via	Via Verdi
Descrizione ubicazione	campo sportivo
Larghezza	200
Altezza	140
Formato 200 x 140	1
Data aggiornamento	
Data installazione	
Foto	
Note spazio	


DETTAGLIO SPAZIO

Codice spazio	95
Situazione piano	Stato di fatto
Stato spazio	Attivo
Destinazione d'uso	Commerciale
Tipo	TABELLA
Via	Via Verdi
Descrizione ubicazione	campo sportivo
Larghezza	200
Altezza	140
Formato 200 x 140	1
Data aggiornamento	
Data installazione	
Foto	
Note spazio	


DETTAGLIO SPAZIO

Codice spazio	96
Situazione piano	Stato di fatto
Stato spazio	Attivo
Destinazione d'uso	Commerciale
Tipo	TABELLA
Via	Via Verdi
Descrizione ubicazione	campo sportivo
Larghezza	200
Altezza	140
Formato 200 x 140	1
Data aggiornamento	
Data installazione	
Foto	
Note spazio	

DETTAGLIO SPAZIO

Codice spazio	97
Situazione piano	Stato di fatto
Stato spazio	Attivo
Destinazione d'uso	Commerciale
Tipo	TABELLA
Via	Via Verdi
Descrizione ubicazione	campo sportivo
Larghezza	200
Altezza	140
Formato 200 x 140	1
Data aggiornamento	
Data installazione	
Foto	
Note spazio	

DETTAGLIO SPAZIO

Codice spazio	98
Situazione piano	Stato di fatto
Stato spazio	Attivo
Destinazione d'uso	Commerciale
Tipo	TABELLA
Via	Via Verdi
Descrizione ubicazione	campo sportivo
Larghezza	200
Altezza	140
Formato 200 x 140	1
Data aggiornamento	
Data installazione	
Foto	
Note spazio	


<p>ABACO S.p.A. Servizi per gli Enti locali</p>	<p>COMUNE DI MANERBIO (BS) SCHEDA SPAZIO AFFISSIONE</p>	<p>GesCom Code: SpaAff (D8.3#02) Ed. 03 Rev. 00-06/2017 Pag 99di 116 Rif. P8.3#01</p>
-----------------------------------------------------	-------------------------------------------------------------	-------------------------------------------------------------------------------------------------------

DETTAGLIO SPAZIO

Codice spazio	99
Situazione piano	Stato di fatto
Stato spazio	Attivo
Destinazione d'uso	Commerciale
Tipo	TABELLA
Via	Via Verdi
Descrizione ubicazione	campo sportivo
Larghezza	200
Altezza	140
Formato 200 x 140	1
Data aggiornamento	
Data installazione	
Foto	
Note spazio	

<p>ABACO S.p.A. Servizi per gli Enti locali</p>	<p>COMUNE DI MANERBIO (BS) SCHEDA SPAZIO AFFISSIONE</p>	<p>GesCom Code: SpaAff (D8.3#02) Ed. 03 Rev. 00-06/2017 Pag. 100di 116 Rif. P8.3#01</p>
-----------------------------------------------------	-------------------------------------------------------------	---------------------------------------------------------------------------------------------------------

DETTAGLIO SPAZIO


Codice spazio	100
Situazione piano	Stato di fatto
Stato spazio	Attivo
Destinazione d'uso	Commerciale
Tipo	TABELLA
Via	Via Verdi
Descrizione ubicazione	campo sportivo
Larghezza	200
Altezza	140
Formato 200 x 140	1
Data aggiornamento	
Data installazione	
Foto	
Note spazio	

DETTAGLIO SPAZIO

Codice spazio	101
Situazione piano	Stato di fatto
Stato spazio	Attivo
Destinazione d'uso	Commerciale
Tipo	TABELLA
Via	Via Verdi
Descrizione ubicazione	campo sportivo
Larghezza	200
Altezza	140
Formato 200 x 140	1
Data aggiornamento	
Data installazione	
Foto	
Note spazio	

ABACO S.p.A. Servizi per gli Enti locali	COMUNE DI MANERBIO (BS) SCHEMA SPAZIO AFFISSIONE	GesCom 23/10/2019 Code: SpaAff (D8.3#02) Ed. 03 Rev. 00-06/2017 Pag 102di 116 Rif. P8.3#01
----------------------------------------------------	-------------------------------------------------------------------	-----------------------------------------------------------------------------------------------------------

DETTAGLIO SPAZIO


Codice spazio	102
Situazione piano	Stato di fatto
Stato spazio	Attivo
Destinazione d'uso	Commerciale
Tipo	TABELLA
Via	Via Verdi
Descrizione ubicazione	campo sportivo
Larghezza	200
Altezza	140
Formato 200 x 140	1
Data aggiornamento	
Data installazione	
Foto	
Note spazio	

ABACO S.p.A. Servizi per gli Enti locali	COMUNE DI MANERBIO (BS) SCHEMA SPAZIO AFFISSIONE	GesCom 23/10/2019 Code: SpaAff (D8.3#02) Ed. 03 Rev. 00-06/2017 Pag 103di 116 Rif. P8.3#01
----------------------------------------------------	-------------------------------------------------------------------	-----------------------------------------------------------------------------------------------------------


DETTAGLIO SPAZIO

Codice spazio	103
Situazione piano	Stato di fatto
Stato spazio	Attivo
Destinazione d'uso	Commerciale
Tipo	TABELLA
Via	Via Verdi
Descrizione ubicazione	campo sportivo
Larghezza	200
Altezza	140
Formato 200 x 140	1
Data aggiornamento	
Data installazione	
Foto	
Note spazio	


DETTAGLIO SPAZIO

Codice spazio	104
Situazione piano	Stato di fatto
Stato spazio	Attivo
Destinazione d'uso	Commerciale
Tipo	TABELLA
Via	Via Verdi
Descrizione ubicazione	campo sportivo
Larghezza	200
Altezza	140
Formato 200 x 140	1
Data aggiornamento	
Data installazione	
Foto	
Note spazio	

DETTAGLIO SPAZIO

Codice spazio	105
Situazione piano	Stato di fatto
Stato spazio	Attivo
Destinazione d'uso	Commerciale
Tipo	TABELLA
Via	Via Verdi
Descrizione ubicazione	campo sportivo
Larghezza	140
Altezza	200
Formato 140 x 200	1
Data aggiornamento	
Data installazione	
Foto	
Note spazio	

DETTAGLIO SPAZIO


Codice spazio	106
Situazione piano	Stato di fatto
Stato spazio	Attivo
Destinazione d'uso	Commerciale
Tipo	TABELLA
Via	Via Verdi
Descrizione ubicazione	campo sportivo
Larghezza	140
Altezza	200
Formato 140 x 200	1
Data aggiornamento	
Data installazione	
Foto	
Note spazio	

ABACO S.p.A. Servizi per gli Enti locali	COMUNE DI MANERBIO (BS) SCHEMA SPAZIO AFFISSIONE	GesCom 23/10/2019 Code: SpaAff (D8.3#02) Ed. 03 Rev. 00-06/2017 Pag 107 di 116 Rif. P8.3#01
----------------------------------------------------	-------------------------------------------------------------------	------------------------------------------------------------------------------------------------------------


DETTAGLIO SPAZIO

Codice spazio	107
Situazione piano	Stato di fatto
Stato spazio	Attivo
Destinazione d'uso	Commerciale
Tipo	TABELLA
Via	Via Verdi
Descrizione ubicazione	campo sportivo
Larghezza	140
Altezza	200
Formato 140 x 200	1
Data aggiornamento	
Data installazione	
Foto	
Note spazio	

DETTAGLIO SPAZIO


Codice spazio	108
Situazione piano	Stato di fatto
Stato spazio	Attivo
Destinazione d'uso	Commerciale
Tipo	TABELLA
Via	Via Verdi
Descrizione ubicazione	campo sportivo
Larghezza	140
Altezza	200
Formato 140 x 200	1
Data aggiornamento	
Data installazione	
Foto	
Note spazio	

DETTAGLIO SPAZIO


Codice spazio	109
Situazione piano	Stato di fatto
Stato spazio	Attivo
Destinazione d'uso	Istituzionale
Tipo	TABELLA
Via	Via Volontari del Sangue
Descrizione ubicazione	muro vicino ingresso bocciodromo
Larghezza	200
Altezza	140
Formato 200 x 140	1
Data aggiornamento	
Data installazione	
Foto	
Note spazio	

ABACO S.p.A. Servizi per gli Enti locali	COMUNE DI MANERBIO (BS) SCHEMA SPAZIO AFFISSIONE	GesCom 23/10/2019 Code: SpaAff (D8.3#02) Ed. 03 Rev. 00-06/2017 Pag 110di 116 Rif. P8.3#01
----------------------------------------------------	-------------------------------------------------------------------	-----------------------------------------------------------------------------------------------------------


DETTAGLIO SPAZIO

Codice spazio	110
Situazione piano	Stato di fatto
Stato spazio	Attivo
Destinazione d'uso	Commerciale
Tipo	TABELLA
Via	Via Volontari del Sangue
Descrizione ubicazione	muro vicino ingresso bocciodromo
Larghezza	200
Altezza	140
Formato 200 x 140	1
Data aggiornamento	
Data installazione	
Foto	
Note spazio	


DETTAGLIO SPAZIO

Codice spazio	111
Situazione piano	Stato di fatto
Stato spazio	Attivo
Destinazione d'uso	Commerciale
Tipo	TABELLA
Via	Via Volontari del Sangue
Descrizione ubicazione	muro vicino ingresso bocciodromo
Larghezza	200
Altezza	140
Formato 200 x 140	1
Data aggiornamento	
Data installazione	
Foto	
Note spazio	

DETTAGLIO SPAZIO

Codice spazio	112
Situazione piano	Stato di fatto
Stato spazio	Attivo
Destinazione d'uso	Commerciale
Tipo	STEND. B.LE
Via	Via Volontari del Sangue
Descrizione ubicazione	parcheggio fronte scuole
Larghezza	140
Altezza	200
Formato 140 x 200	2
Data aggiornamento	
Data installazione	
Foto	
Note spazio	

DETTAGLIO SPAZIO


Codice spazio	113
Situazione piano	Stato di fatto
Stato spazio	Attivo
Destinazione d'uso	Commerciale
Tipo	STEND. B.LE
Via	Via Volontari del Sangue
Descrizione ubicazione	parcheggio fronte scuole
Larghezza	200
Altezza	140
Formato 200 x 140	2
Data aggiornamento	
Data installazione	
Foto	
Note spazio	

DETTAGLIO SPAZIO


Codice spazio	114
Situazione piano	Stato di fatto
Stato spazio	Attivo
Destinazione d'uso	Commerciale
Tipo	STEND. B.LE
Via	Via Volontari del Sangue
Descrizione ubicazione	parcheggio fronte scuole
Larghezza	140
Altezza	200
Formato 140 x 200	2
Data aggiornamento	
Data installazione	
Foto	
Note spazio	

ABACO S.p.A. Servizi per gli Enti locali	COMUNE DI MANERBIO (BS) SCHEMA SPAZIO AFFISSIONE	GesCom 23/10/2019 Code: SpaAff (D8.3#02) Ed. 03 Rev. 00-06/2017 Pag 115di 116 Rif. P8.3#01
----------------------------------------------------	-------------------------------------------------------------------	-----------------------------------------------------------------------------------------------------------

DETTAGLIO SPAZIO

Codice spazio	115
Situazione piano	Stato di fatto
Stato spazio	Attivo
Destinazione d'uso	Funebre
Tipo	TABELLA
Via	Via XX Settembre
Descrizione ubicazione	inizio via
Larghezza	150
Altezza	100
Formato 70 x 100	2
Data aggiornamento	
Data installazione	
Foto	
Note spazio	

DETTAGLIO SPAZIO

Codice spazio	116
Situazione piano	Stato di fatto
Stato spazio	Attivo
Destinazione d'uso	Commerciale
Tipo	STEND. B.LE
Via	Via San Costanzo Martire
Descrizione ubicazione	fronte civ. 110
Larghezza	140
Altezza	200
Formato 140 x 200	2
Data aggiornamento	
Data installazione	
Foto	
Note spazio	